

登記年月日：令和5年9月4日

令和5年9月22日 大津地方方法務局東近江出張所

登記号

大川 富美雄

地図整理番号：M06546

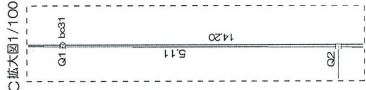
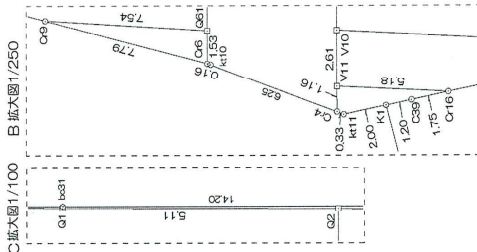
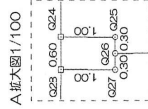
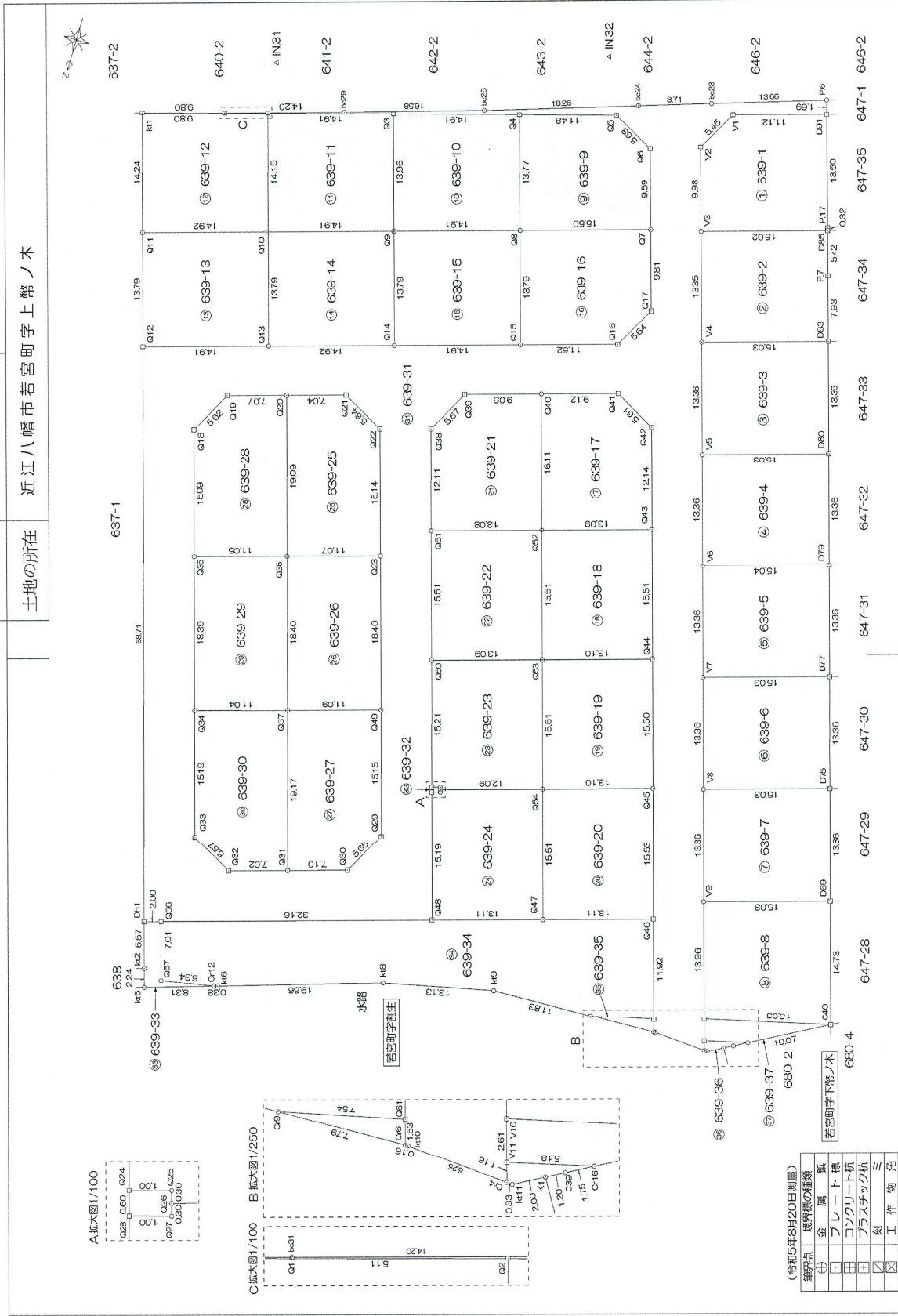
(1/7)

17

# 地積測量図

地番 639-1~639-37

土地の所在 近江八幡市若宮町字上幣ノ木



(令和5年8月20日測量)

番号	金	属	紙	種	測	種
①	金	属	紙	種	測	種
②	金	属	紙	種	測	種
③	金	属	紙	種	測	種
④	金	属	紙	種	測	種
⑤	金	属	紙	種	測	種
⑥	金	属	紙	種	測	種
⑦	金	属	紙	種	測	種
⑧	金	属	紙	種	測	種
⑨	金	属	紙	種	測	種
⑩	金	属	紙	種	測	種
⑪	金	属	紙	種	測	種
⑫	金	属	紙	種	測	種
⑬	金	属	紙	種	測	種
⑭	金	属	紙	種	測	種
⑮	金	属	紙	種	測	種
⑯	金	属	紙	種	測	種
⑰	金	属	紙	種	測	種
⑱	金	属	紙	種	測	種
⑲	金	属	紙	種	測	種
⑳	金	属	紙	種	測	種
㉑	金	属	紙	種	測	種
㉒	金	属	紙	種	測	種
㉓	金	属	紙	種	測	種
㉔	金	属	紙	種	測	種
㉕	金	属	紙	種	測	種
㉖	金	属	紙	種	測	種
㉗	金	属	紙	種	測	種
㉘	金	属	紙	種	測	種
㉙	金	属	紙	種	測	種
㉚	金	属	紙	種	測	種
㉛	金	属	紙	種	測	種
㉜	金	属	紙	種	測	種
㉝	金	属	紙	種	測	種
㉞	金	属	紙	種	測	種
㉟	金	属	紙	種	測	種
㊱	金	属	紙	種	測	種
㊲	金	属	紙	種	測	種
㊳	金	属	紙	種	測	種
㊴	金	属	紙	種	測	種
㊵	金	属	紙	種	測	種
㊶	金	属	紙	種	測	種
㊷	金	属	紙	種	測	種
㊸	金	属	紙	種	測	種
㊹	金	属	紙	種	測	種
㊺	金	属	紙	種	測	種
㊻	金	属	紙	種	測	種
㊼	金	属	紙	種	測	種
㊽	金	属	紙	種	測	種
㊾	金	属	紙	種	測	種
㊿	金	属	紙	種	測	種

縮尺 1/500

株式会社 松吉土地  
代表取締役 松吉成樹

申請人

(令和5年8月26日作成)

滋賀県近江八幡市鷹飼町858番地6  
土地家屋調査士 奥豊 壽

作成者



令和5年9月22日 大津地方事務所東近江出張所

登記簿

大川富美雄



地積測量図

地番 639-1~639-37

土地の所在 近江八幡市若宮町字上帯ノ木

求積表

Table ① 639-1: Land area calculation table with columns for NO, Xn, Xn-1, Yn, Yn-1, Yn+1, Yn-1, Xn, Xn-1, and total area (200.15 m²).

Table ② 639-2: Land area calculation table with columns for NO, Xn, Xn-1, Yn, Yn-1, Yn+1, Yn-1, Xn, Xn-1, and total area (200.82 m²).

Table ③ 639-3: Land area calculation table with columns for NO, Xn, Xn-1, Yn, Yn-1, Yn+1, Yn-1, Xn, Xn-1, and total area (200.90 m²).

Table ④ 639-4: Land area calculation table with columns for NO, Xn, Xn-1, Yn, Yn-1, Yn+1, Yn-1, Xn, Xn-1, and total area (200.95 m²).

Table ⑤ 639-5: Land area calculation table with columns for NO, Xn, Xn-1, Yn, Yn-1, Yn+1, Yn-1, Xn, Xn-1, and total area (200.92 m²).

Table ⑥ 639-6: Land area calculation table with columns for NO, Xn, Xn-1, Yn, Yn-1, Yn+1, Yn-1, Xn, Xn-1, and total area (200.99 m²).

Table ⑦ 639-7: Land area calculation table with columns for NO, Xn, Xn-1, Yn, Yn-1, Yn+1, Yn-1, Xn, Xn-1, and total area (200.91 m²).

Table ⑧ 639-8: Land area calculation table with columns for NO, Xn, Xn-1, Yn, Yn-1, Yn+1, Yn-1, Xn, Xn-1, and total area (200.91 m²).

作成者

滋賀県近江八幡市鷹飼町858番地6 土地家屋調査士 奥 豊 寿

(令和5年8月26日作成)

申請人

株式会社 松吉土地 代表取締役 松吉成樹

縮尺



令和5年9月22日 大津地方法務局東近江出張所

登記官

大川 富実雄



地積測量図

地番 639-1~639-37

土地の所在 近江八幡市若宮町字上幣ノ木

地番	NO	X <sub>n</sub>	Y <sub>n</sub>	Y <sub>n+1</sub> -Y <sub>n-1</sub>	X <sub>n</sub> ・(Y <sub>n+1</sub> -Y <sub>n-1</sub> )
⑨639-9	G4	150.129	268.701	-7.152	-1073.722608
	G5	146.994	257.651	-16.031	-2356.466814
	G3	149.725	252.670	-7.713	-1154.828925
	G7	158.925	249.938	12.133	1928.237025
	G3	163.339	264.803	18.763	3064.729657
			合計	407.954335	
			合計面積	203.9771675	
			地積	203.97	m <sup>2</sup>

地番	NO	X <sub>n</sub>	Y <sub>n</sub>	Y <sub>n+1</sub> -Y <sub>n-1</sub>	X <sub>n</sub> ・(Y <sub>n+1</sub> -Y <sub>n-1</sub> )
⑩639-10	G4	150.129	268.701	-18.251	-2740.004379
	G3	163.339	264.803	10.404	1699.378956
	G9	167.587	279.105	18.251	3058.630337
	G3	154.195	283.054	-10.404	-1604.244780
			合計	413.760134	
			合計面積	206.8800670	
			地積	206.88	m <sup>2</sup>

地番	NO	X <sub>n</sub>	Y <sub>n</sub>	Y <sub>n+1</sub> -Y <sub>n-1</sub>	X <sub>n</sub> ・(Y <sub>n+1</sub> -Y <sub>n-1</sub> )
⑪639-11	G9	167.587	279.105	10.350	1734.525450
	Q10	171.833	293.404	18.302	3144.887566
	Q2	158.260	297.407	-10.350	-1637.991000
	Q3	154.195	283.054	-18.302	-2822.076890
			合計	419.345126	
			合計面積	209.6725630	
			地積	209.67	m <sup>2</sup>

地番	NO	X <sub>n</sub>	Y <sub>n</sub>	Y <sub>n+1</sub> -Y <sub>n-1</sub>	X <sub>n</sub> ・(Y <sub>n+1</sub> -Y <sub>n-1</sub> )
⑫639-12	G2	158.260	297.407	-8.913	-1410.571380
	Q10	171.833	293.404	10.301	1770.051733
	Q1	176.082	307.708	18.336	3228.639552
	K11	162.417	311.740	-5.391	-875.590947
	Q1	159.704	302.317	-14.333	-2289.037432
			合計	423.492426	
			合計面積	211.7462130	
			地積	211.74	m <sup>2</sup>

地番	NO	X <sub>n</sub>	Y <sub>n</sub>	Y <sub>n+1</sub> -Y <sub>n-1</sub>	X <sub>n</sub> ・(Y <sub>n+1</sub> -Y <sub>n-1</sub> )
⑬639-13	G10	171.833	293.404	18.205	3128.219765
	Q11	176.082	307.708	10.399	1831.076718
	Q12	189.308	303.803	-18.205	-3446.352140
	Q13	185.063	289.503	-10.399	-1924.470137
			合計	-411.525794	
			合計面積	205.7628970	
			地積	205.76	m <sup>2</sup>

地番	NO	X <sub>n</sub>	Y <sub>n</sub>	Y <sub>n+1</sub> -Y <sub>n-1</sub>	X <sub>n</sub> ・(Y <sub>n+1</sub> -Y <sub>n-1</sub> )
⑭639-14	Q9	167.587	279.105	18.205	3050.921395
	Q10	171.833	293.404	10.398	1786.719534
	Q13	185.063	289.503	-18.205	-3369.071915
	Q14	180.818	275.199	-10.398	-1886.145564
			合計	-411.576610	
			合計面積	205.7883050	
			地積	205.78	m <sup>2</sup>

地番	NO	X <sub>n</sub>	Y <sub>n</sub>	Y <sub>n+1</sub> -Y <sub>n-1</sub>	X <sub>n</sub> ・(Y <sub>n+1</sub> -Y <sub>n-1</sub> )
⑮639-15	Q8	163.339	264.803	18.206	2973.749834
	Q9	167.587	279.105	10.396	1742.234452
	Q14	180.818	275.199	-18.206	-3291.972508
	Q15	176.573	260.899	-10.396	-1835.652908
			合計	-411.641130	
			合計面積	205.8205650	
			地積	205.82	m <sup>2</sup>

地番	NO	X <sub>n</sub>	Y <sub>n</sub>	Y <sub>n+1</sub> -Y <sub>n-1</sub>	X <sub>n</sub> ・(Y <sub>n+1</sub> -Y <sub>n-1</sub> )
⑯639-16	Q7	158.925	249.938	17.558	2806.297650
	Q8	163.339	264.803	10.961	1790.358779
	Q15	176.573	260.899	-14.957	-2641.002361
	Q16	173.292	249.846	-13.754	-2383.458168
	Q17	168.333	247.145	0.092	15.486636
			合計	-412.317464	
			合計面積	206.1587320	
			地積	206.15	m <sup>2</sup>

作成者

滋賀県近江八幡市鷹飼町858番地6  
土地家屋調査士 奥 豊 寿

(令和5年8月26日作成)

申請人

株式会社 松吉土地  
代表取締役 松吉成樹

縮尺

令和5年9月22日 大津地方法務局東近江出張所

登記官

大川 富美雄



地番 639-1~639-37

地積測量図 4/7

土地の所在 近江八幡市若宮町字上帯ノ木

地番	NO	X <sub>n</sub>	X <sub>n-1</sub>	Y <sub>n</sub>	Y <sub>n-1</sub>	Y <sub>n+1</sub> -Y <sub>n-1</sub>	X <sub>n</sub> ・(Y <sub>n+1</sub> -Y <sub>n-1</sub> )
⑩639-17	Q40	181.632	179.035	256.851	248.104	-4.166	-756.678916
	Q41	179.035	181.715	248.104	243.172	-13.679	-2449.019765
	Q42	181.715	193.357	243.172	239.716	-8.388	-1524.225420
	Q43	193.357	197.085	239.716	252.270	9.098	1759.161986
	Q52	197.085	211.957	252.270	247.861	17.135	3377.051475
	合計						406.289364
	合計面積						203.1476820
	地積						203.14

地番	NO	X <sub>n</sub>	X <sub>n-1</sub>	Y <sub>n</sub>	Y <sub>n-1</sub>	Y <sub>n+1</sub> -Y <sub>n-1</sub>	X <sub>n</sub> ・(Y <sub>n+1</sub> -Y <sub>n-1</sub> )
⑪639-18	Q52	197.085	211.957	252.270	247.861	-8.145	-1605.257325
	Q43	193.357	208.227	239.716	235.301	-16.969	-3281.074933
	Q44	208.227	211.957	235.301	247.861	8.145	1696.008915
	Q53	211.957	215.684	247.861	260.412	16.969	3596.698333
	合計						406.374990
	合計面積						203.1874950
	地積						203.18

地番	NO	X <sub>n</sub>	X <sub>n-1</sub>	Y <sub>n</sub>	Y <sub>n-1</sub>	Y <sub>n+1</sub> -Y <sub>n-1</sub>	X <sub>n</sub> ・(Y <sub>n+1</sub> -Y <sub>n-1</sub> )
⑫639-19	Q53	211.957	226.833	247.861	243.450	-8.149	-1727.237593
	Q45	208.227	223.090	235.301	226.468	-16.972	-3534.028644
	Q45	223.090	230.287	230.889	239.041	8.149	1817.960410
	Q54	226.833	230.287	243.450	255.042	16.972	3849.809676
	合計						406.503849
	合計面積						203.2519245
	地積						203.25

地番	NO	X <sub>n</sub>	X <sub>n-1</sub>	Y <sub>n</sub>	Y <sub>n-1</sub>	Y <sub>n+1</sub> -Y <sub>n-1</sub>	X <sub>n</sub> ・(Y <sub>n+1</sub> -Y <sub>n-1</sub> )
⑬639-20	Q54	226.833	241.706	243.450	239.041	-8.152	-1849.142616
	Q45	223.090	241.706	230.889	226.468	-16.982	-3788.514380
	Q46	237.980	241.706	226.468	239.041	8.152	1940.012960
	Q47	241.706	245.433	239.041	255.042	16.982	4104.651292
	合計						407.007256
	合計面積						203.5036280
	地積						203.50

地番	NO	X <sub>n</sub>	X <sub>n-1</sub>	Y <sub>n</sub>	Y <sub>n-1</sub>	Y <sub>n+1</sub> -Y <sub>n-1</sub>	X <sub>n</sub> ・(Y <sub>n+1</sub> -Y <sub>n-1</sub> )
⑭639-21	Q40	181.632	197.085	256.851	252.270	-13.261	-2408.621952
	Q52	197.085	200.809	252.270	268.245	7.959	1568.599515
	Q51	200.809	189.190	268.245	265.531	15.975	3207.923775
	Q38	189.190	184.209	268.245	265.531	0.721	136.405990
	Q39	184.209	181.632	265.531	252.270	-11.394	-2098.877346
	合計						405.429982
	合計面積						202.7149910
	地積						202.71

地番	NO	X <sub>n</sub>	X <sub>n-1</sub>	Y <sub>n</sub>	Y <sub>n-1</sub>	Y <sub>n+1</sub> -Y <sub>n-1</sub>	X <sub>n</sub> ・(Y <sub>n+1</sub> -Y <sub>n-1</sub> )
⑮639-22	Q51	200.809	211.957	264.810	252.270	-8.142	-1634.868878
	Q52	197.085	211.957	252.270	247.861	-16.949	-3340.393665
	Q53	211.957	215.684	247.861	260.412	8.142	1725.753894
	Q50	215.684	200.809	260.412	247.861	-16.949	-3655.628116
	合計						406.001467
	合計面積						203.0007335
	地積						203.00

地番	NO	X <sub>n</sub>	X <sub>n-1</sub>	Y <sub>n</sub>	Y <sub>n-1</sub>	Y <sub>n+1</sub> -Y <sub>n-1</sub>	X <sub>n</sub> ・(Y <sub>n+1</sub> -Y <sub>n-1</sub> )
⑯639-23	Q50	215.684	211.957	260.412	247.861	-8.236	-1776.373424
	Q53	211.957	226.833	247.861	243.450	-16.962	-3595.214634
	Q54	226.833	230.287	243.450	255.042	7.181	1628.887773
	Q26	230.287	229.998	255.042	255.128	11.678	2689.291586
	Q25	229.998	230.279	255.128	256.097	1.055	242.647890
	Q24	230.279	215.684	256.097	260.412	5.284	1216.794236
	合計						406.033427
	合計面積						203.0167135
	地積						203.01

地番	NO	X <sub>n</sub>	X <sub>n-1</sub>	Y <sub>n</sub>	Y <sub>n-1</sub>	Y <sub>n+1</sub> -Y <sub>n-1</sub>	X <sub>n</sub> ・(Y <sub>n+1</sub> -Y <sub>n-1</sub> )
⑰639-24	Q54	226.833	241.706	243.450	239.041	-16.001	-3629.554833
	Q47	241.706	245.433	239.041	251.616	8.166	1973.771196
	Q48	245.433	230.859	251.616	255.925	16.884	4143.830772
	Q28	230.859	230.575	255.925	254.957	3.341	771.289919
	Q27	230.575	230.287	254.957	255.042	-0.883	-203.597725
	Q26	230.287	226.833	255.042	255.042	-11.507	-2649.912509
	合計						405.896820
	合計面積						202.9484100
	地積						202.94

作成者 滋賀県近江八幡市鷹飼町858番地6 (令和5年8月26日作成)

申請人 株式会社 松吉土地 代表取締役 松吉成樹

縮尺



令和5年9月22日 大津地方事務所東近江出張所  
これに図面に記録されている内容を証明した書面である。

登記官

大川 富美雄



地積測量図

地番 639-1~639-37

土地の所在 近江八幡市若宮町字上帯ノ木

地番	㊟639-25			
NO	X <sub>n</sub>	Y <sub>n</sub>	Y <sub>n+1</sub> -Y <sub>n-1</sub>	X <sub>n</sub> ・(Y <sub>n+1</sub> -Y <sub>n-1</sub> )
Q20	190.217	285.745	-1.353	-257.365601
Q21	188.212	278.989	-11.728	-2207.350336
Q22	190.879	274.017	-9.271	-1769.635209
Q23	205.396	269.718	6.325	1299.129700
Q36	208.531	280.342	16.027	3342.126337
合計				406.902891
合計面積				203.451445E
地積				203.45

地番	㊟639-26			
NO	X <sub>n</sub>	Y <sub>n</sub>	Y <sub>n+1</sub> -Y <sub>n-1</sub>	X <sub>n</sub> ・(Y <sub>n+1</sub> -Y <sub>n-1</sub> )
Q36	208.531	280.342	-5.417	-1129.612427
Q37	205.396	269.718	-15.850	-3255.526600
Q49	223.039	264.492	5.417	1208.202263
Q37	226.179	275.135	15.850	3584.937150
合計				408.000386
合計面積				204.0001930
地積				204.00

地番	㊟639-27			
NO	X <sub>n</sub>	Y <sub>n</sub>	Y <sub>n+1</sub> -Y <sub>n-1</sub>	X <sub>n</sub> ・(Y <sub>n+1</sub> -Y <sub>n-1</sub> )
Q29	237.570	260.189	-1.596	-379.161720
Q30	242.540	262.896	9.519	2308.738260
Q31	244.573	269.708	12.239	2993.328947
Q37	226.179	275.135	-5.216	-1179.749664
Q49	223.039	264.492	-14.946	-3333.540894
合計				409.614929
合計面積				204.8074645
地積				204.80

地番	㊟639-28			
NO	X <sub>n</sub>	Y <sub>n</sub>	Y <sub>n+1</sub> -Y <sub>n-1</sub>	X <sub>n</sub> ・(Y <sub>n+1</sub> -Y <sub>n-1</sub> )
Q20	190.217	285.745	-12.185	-2317.794145
Q36	208.531	280.342	5.198	1083.944138
Q35	211.659	290.943	14.878	3149.062602
Q18	197.183	295.220	1.584	312.337872
Q19	192.241	292.527	-9.475	-1821.483475
合計				406.066992
合計面積				203.0334960
地積				203.03

地番	㊟639-29			
NO	X <sub>n</sub>	Y <sub>n</sub>	Y <sub>n+1</sub> -Y <sub>n-1</sub>	X <sub>n</sub> ・(Y <sub>n+1</sub> -Y <sub>n-1</sub> )
Q35	211.659	290.943	-5.388	-1140.418692
Q35	208.531	280.342	-15.808	-3296.458048
Q37	226.179	275.135	5.388	1218.652452
Q34	229.305	285.730	15.808	3624.853440
合計				406.629152
合計面積				203.3145760
地積				203.31

地番	㊟639-30			
NO	X <sub>n</sub>	Y <sub>n</sub>	Y <sub>n+1</sub> -Y <sub>n-1</sub>	X <sub>n</sub> ・(Y <sub>n+1</sub> -Y <sub>n-1</sub> )
Q34	229.305	285.730	-6.289	-1442.099145
Q37	226.179	275.135	-16.022	-3623.839938
Q31	244.573	269.708	1.300	317.944900
Q32	246.581	276.435	11.716	2885.942996
Q33	243.880	281.424	9.295	2266.864600
合計				407.813413
合計面積				203.9067065
地積				203.90

作成者 滋賀県近江八幡市鷹飼町858番地6 (令和5年8月26日作成)  
土地家屋調査士 奥 豊 寿

申請人 株式会社 松吉土地  
代表取締役 松吉成樹

縮尺

令和5年9月22日 大津地方事務所東近江出張所

登記号 大川實美雄

地図整理番号：M06546

滋賀県近江八幡市鷹飼町858番地6 主税家屋構造主 奥 豊 寿

作成者

申請人 株式会社 松吉成樹 代表取締役

縮尺

地積測量図 67

地番 639-1~639-37

土地の所在 近江八幡市若宮町字上帯ノ木

Table with columns: 地番, Xn, Yn, Yn-1, Xn-1, Xn\*(Yn-1-Yn-1), Yn-1-Yn-1, Xn\*(Yn-1-Yn-1). Rows 639-31 to 639-46.

Table 639-32: 地番, Xn, Yn, Yn-1, Xn-1, Xn\*(Yn-1-Yn-1). Rows G28 to G24.

Table 639-33: 地番, Xn, Yn, Yn-1, Xn-1, Xn\*(Yn-1-Yn-1). Rows G56 to G57.

Table 639-34: 地番, Xn, Yn, Yn-1, Xn-1, Xn\*(Yn-1-Yn-1). Rows G61 to Cr9.

Table 639-35: 地番, Xn, Yn, Yn-1, Xn-1, Xn\*(Yn-1-Yn-1). Rows Cr6 to Cr9.

(含稀年 第 月 日(他稀年))

滋賀県近江八幡市鷹飼町858番地6 主税家屋構造主 奥 豊 寿

作成者

申請人 株式会社 松吉成樹 代表取締役

縮尺



大川實美雄



令和5年9月22日 大津地方法務局東近江出張所

登記官

大川 富美雄

地積測量図 (7/7)

地番 639-1~639-37

土地の所在 近江八幡市若宮町字上幣ノ木

Table with columns: 地番, NO, Xn, Yn, Ynr1-Ynr1, Xn\*(Ynr1-Ynr1)

Table with columns: 地番, NO, Xn, Yn, Ynr1-Ynr1, Xn\*(Ynr1-Ynr1)

総計面積 87203979125 m<sup>2</sup>

Table with columns: 地番, 地積

参照点表

Table with columns: 参照点, 名称, X座標, Y座標

Main table with columns: 参照点, 距離, 境界点, 距離, 境界点, 距離

作成者 滋賀県近江八幡市鷹飼町858番地6 土地家屋調査士 奥 豊 寿

(令和5年8月26日作成)

申請人

株式会社 松吉土地 代表取締役 松吉成樹

縮尺

