


(注) 地図に準ずる図面は、土地の区画を明確にした不動産登記法所定の地図が備え付けられるまでの間、これに代わるものとして備え付けられている図面で、土地の位置及び形状の概略を記載した図面です。



請求部	所在	近江八幡市若宮町字下十六		地番	595番11	種類	旧土地台帳附属地図
出尺	縮尺不明	精度分	座標系又は記号	分類	地図に準ずる図面	補記事項	
作成年月日				備付年月日(原図)			

これは地図に準ずる図面に記録されている内容を証明した書面である。

令和5年12月26日

大津地方事務局東近江出張所

地図整理番号：M06647

登記官


大川富美雄



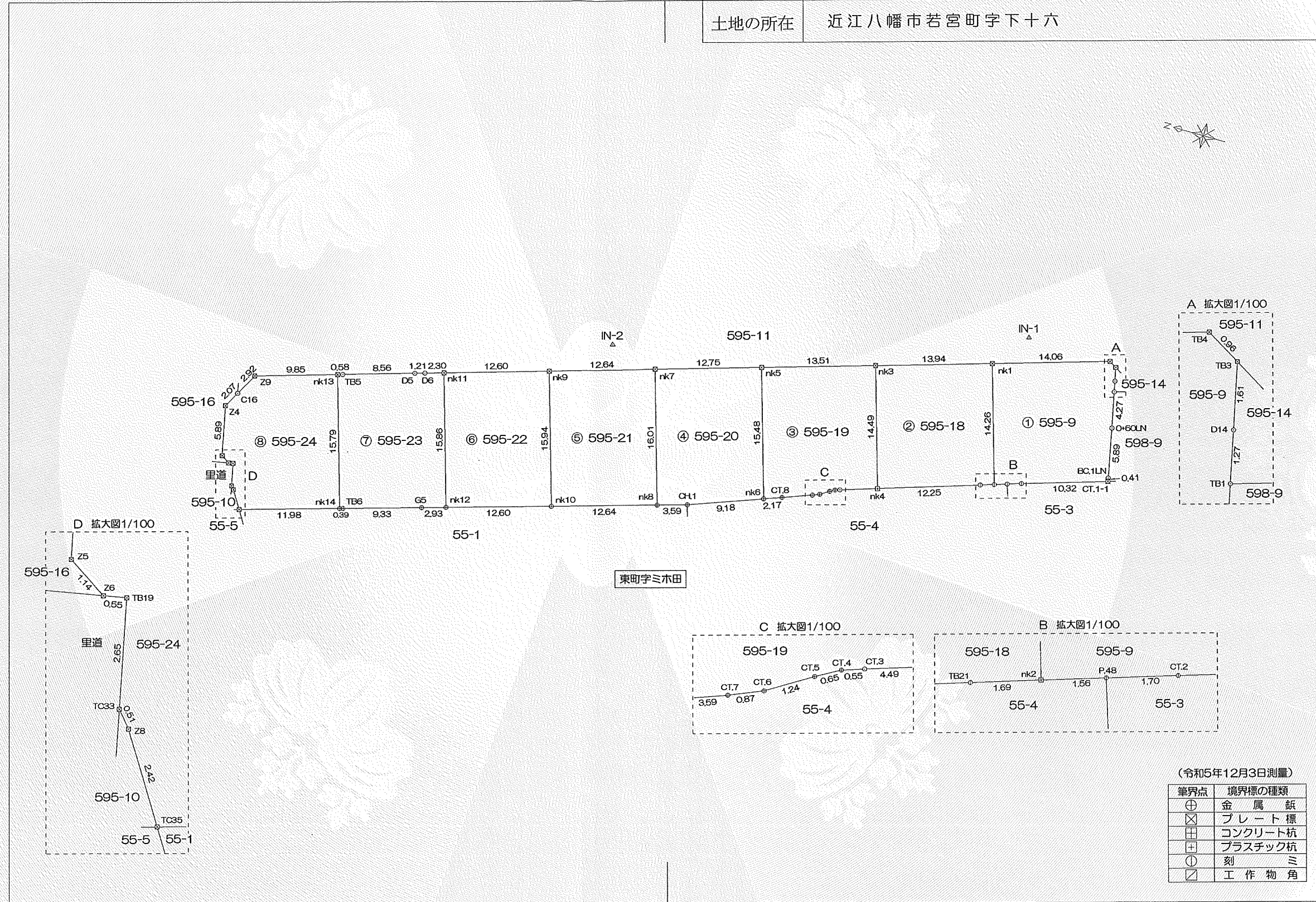
令和5年12月26日
 これは図面に記録されている内容を証明した書面である。
 大津地方法務局東近江出張所

登記官

大川富美雄



地番	595-9、 595-18~595-24	地積測量図	1/3
土地の所在	近江八幡市若宮町字下十六		



(令和5年12月3日測量)

筆界点	境界標の種類
⊕	金属 鋲
⊗	プレート標
⊕	コンクリート杭
+	プラスチック杭
⊙	刻 ミ
□	工作物角

作成者	滋賀県近江八幡市鷹飼町858番地6 土地家屋調査士 奥豊寿 (令和5年12月8日作成)	申請人	NKC株式会社 代表取締役 重田将利	縮尺	1/500
-----	---	-----	-----------------------	----	-------

令和5年12月26日
これは図面に記録されている内容を証明した書面である。
大津地方法務局東近江出張所

登記官

大川富美雄



地番 595-9、595-18~595-24 地積測量図 (2/3)
土地の所在 近江八幡市若宮町字下十六

求積表

Table 1: ① 595-9. Columns: NO, Xn, Yn, Yn+1-Yn-1, Xn*(Yn+1-Yn-1). Rows include CT, BC, O+60LN, TB, D, nk, P, CT. Summary: 合計面積 201.2746060, 地積 201.27 m².

Table 2: ② 595-18. Columns: NO, Xn, Yn, Yn+1-Yn-1, Xn*(Yn+1-Yn-1). Rows include nk, TB. Summary: 合計面積 200.5235380, 地積 200.52 m².

Table 3: ③ 595-19. Columns: NO, Xn, Yn, Yn+1-Yn-1, Xn*(Yn+1-Yn-1). Rows include nk, CT, TB. Summary: 合計面積 202.0134520, 地積 202.01 m².

Table 4: ④ 595-20. Columns: NO, Xn, Yn, Yn+1-Yn-1, Xn*(Yn+1-Yn-1). Rows include nk, CH. Summary: 合計面積 202.0367200, 地積 202.03 m².

Table 5: ⑤ 595-21. Columns: NO, Xn, Yn, Yn+1-Yn-1, Xn*(Yn+1-Yn-1). Rows include nk. Summary: 合計面積 202.0419280, 地積 202.04 m².

Table 6: ⑥ 595-22. Columns: NO, Xn, Yn, Yn+1-Yn-1, Xn*(Yn+1-Yn-1). Rows include nk. Summary: 合計面積 200.5343825, 地積 200.53 m².

Table 7: ⑦ 595-23. Columns: NO, Xn, Yn, Yn+1-Yn-1, Xn*(Yn+1-Yn-1). Rows include nk, D, TB, nk, TB, G. Summary: 合計面積 200.5481225, 地積 200.54 m².

作成者 滋賀県近江八幡市鷹飼町858番地6
土地家屋調査士 奥豊寿 (令和5年12月8日作成)

申請人 NKC株式会社
代表取締役 重田将利

縮尺

令和5年12月26日
これは図面に記録されている内容を証明した書面である。
大津地方法務局東近江出張所

登記官

大川富美雄



地番	595-9、595-18~595-24	地積測量図	(3/3)
土地の所在	近江八幡市若宮町字下十六		

地番	⑧ 595-24			
NO	X _n	Y _n	Y _{n+1} - Y _{n-1}	X _n * (Y _{n+1} - Y _{n-1})
nk14	0.547	190.172	18.488	10.112936
nk13	5.044	205.315	12.313	62.106772
Z9	14.489	202.485	-5.366	-77.747974
C16	15.937	199.949	-4.334	-69.070958
Z4	16.964	198.151	-7.561	-128.264804
Z5	15.738	192.388	-6.384	-100.471392
Z6	14.772	191.767	-0.520	-7.681440
TB19	14.229	191.868	-2.495	-35.501355
TC33	13.681	189.272	-2.987	-40.865147
Z8	13.341	188.881	-2.445	-32.618745
TC35	12.052	186.827	1.291	15.559132
合計				-404.442975
合計面積				202.2214875
地積				202.22 m ²

総合計面積	1611.1942365 m ²
-------	-----------------------------

地番	地積
① 595-9	201.27 m ²
② 595-18	200.52 m ²
③ 595-19	202.01 m ²
④ 595-20	202.03 m ²
⑤ 595-21	202.04 m ²
⑥ 595-22	200.53 m ²
⑦ 595-23	200.54 m ²
⑧ 595-24	202.22 m ²

引照点表

引照点	名称	X座標	Y座標
IN-1	汚水マンホール中心	-73.298	231.694
IN-2	汚水マンホール中心	-25.621	217.570

引照点	境界点	距離	引照点	境界点	距離
IN-1	CT. 1-1	19.385	IN-2	CT. 1-1	61.291
IN-1	BC. 1LN	19.044	IN-2	BC. 1LN	61.216
IN-1	O+60LN	14.530	IN-2	O+60LN	60.398
IN-1	TB1	11.993	IN-2	TB1	60.124
IN-1	D14	11.435	IN-2	D14	60.095
IN-1	TB3	10.896	IN-2	TB3	60.093
IN-1	TB4	10.047	IN-2	TB4	59.397
IN-1	nk1	5.375	IN-2	nk1	45.352
IN-1	nk2	17.816	IN-2	nk2	48.439
IN-1	P. 48	17.463	IN-2	P. 48	49.890
IN-1	CT. 2	17.232	IN-2	CT. 2	51.487
IN-1	nk3	18.656	IN-2	nk3	31.453
IN-1	nk4	25.391	IN-2	nk4	35.875
IN-1	TB21	18.341	IN-2	TB21	46.872
IN-1	nk5	32.072	IN-2	nk5	18.045
IN-1	nk6	36.890	IN-2	nk6	25.670
IN-1	CT. 8	34.956	IN-2	CT. 8	27.136
IN-1	CT. 7	31.834	IN-2	CT. 7	29.739
IN-1	CT. 6	31.072	IN-2	CT. 6	30.380
IN-1	CT. 5	29.913	IN-2	CT. 5	31.171
IN-1	CT. 4	29.316	IN-2	CT. 4	31.614
IN-1	CT. 3	28.865	IN-2	CT. 3	32.068
IN-1	nk7	44.790	IN-2	nk7	5.868
IN-1	nk8	48.560	IN-2	nk8	19.685
IN-1	CH. 1	45.284	IN-2	CH. 1	20.913
IN-1	nk9	57.412	IN-2	nk9	8.185
IN-1	nk10	60.378	IN-2	nk10	20.429
IN-1	nk11	70.007	IN-2	nk11	20.442
IN-1	nk12	72.439	IN-2	nk12	27.666
IN-1	D6	72.313	IN-2	D6	22.728
IN-1	D5	73.525	IN-2	D5	23.930
IN-1	TB5	82.078	IN-2	TB5	32.440
IN-1	nk13	82.663	IN-2	nk13	33.023
IN-1	nk14	84.718	IN-2	nk14	37.886
IN-1	TB6	84.335	IN-2	TB6	37.547
IN-1	G5	75.272	IN-2	G5	29.868
IN-1	Z9	92.518	IN-2	Z9	42.852
IN-1	C16	94.713	IN-2	C16	45.139
IN-1	Z4	96.293	IN-2	Z4	46.803
IN-1	Z5	97.326	IN-2	Z5	48.422
IN-1	Z6	96.697	IN-2	Z6	47.931
IN-1	TB19	96.161	IN-2	TB19	47.419
IN-1	TC33	96.772	IN-2	TC33	48.429
IN-1	Z8	96.639	IN-2	Z8	48.384
IN-1	TC35	96.424	IN-2	TC35	48.624

作成者	滋賀県近江八幡市鷹飼町858番地6 土地家屋調査士 奥豊寿 (令和5年12月8日作成)	申請人	NKC株式会社 代表取締役 重田将利	縮尺
-----	---	-----	-----------------------	----