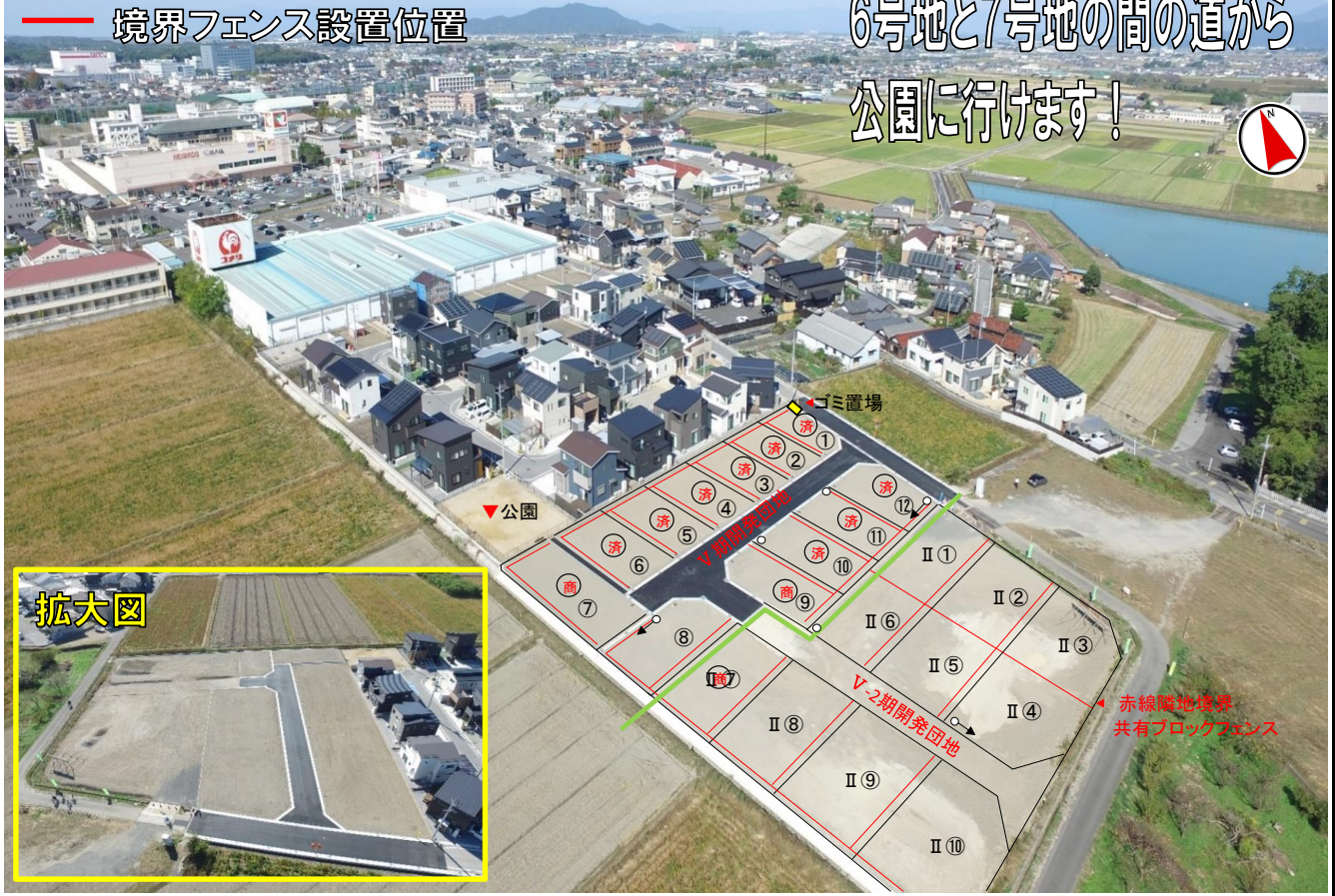


# ひまわりタウン豊満V期・V-2期分譲地

測量図や物件資料は **スリーエー 検索** **建築条件なし**

物件概要	
所在地	愛知県愛荘町豊満字砂川原 地先
交通	近江鉄道愛知川駅約1300m(徒歩約16分)
地目	宅地
都市計画	非線引き区域
用途地域	無指定
建蔽・容積率	70%・200%
開発面積	(V期実測)2953.95㎡・(V-2期実測)2402.21㎡
開発行為承認番号	V期 愛建承認第1095号・検査済番号愛建2064号 V-2期 愛建承認第400号・検査済番号愛建〇〇〇〇号
総区画数	V期12区画・V-2期10区画
設備	電気、個別PG、上水道、下水道、側溝
別途費用①	上水道加入金104,500円(税込)(13mm口径)
別途費用②	量水器BOX代13,200円(税込)
別途費用③	境界フェンス負担金14,000円/m ※価格表ご参照
取引態様	売主
備考	詳細な区画図はスリーエーのHPに掲載しております。 引渡し予定日:令和4年9月末日(V期8.9号地) 引渡し予定日:令和4年12月末日(V-2期)




区画	面積	坪単価	販売価格	境界フェンス負担金	接道方向	電柱有無		
8号地	170.16	51.47	17.5	9,007,250	北西・南西・北東側内積(3.47m)	524,580	北東・北西	有
9号地	169.82	51.37	18.5	9,503,450	北東・南東側内積(2.74m)	384,020	南西・北西	—
1号地	239.73	72.51	15.0	10,876,500	南東側内積・南西側内積(25.71m)	359,940	北東	—
2号地	204.89	61.97	15.0	9,295,500	南東側内積・南西側内積(22.54m)	315,560	北東	—
3号地	176.53	53.40	18.0	9,612,000	南西側内積(5.9m)	82,600	北東	—
4号地	199.02	60.20	18.5	11,137,000	北東側内積(5.9m)	82,600	南西	有
5号地	192.49	58.22	18.0	10,479,600	南東側内積・南西側内積(23.00m)	322,000	南西	有
6号地	192.49	58.22	18.0	10,479,600	南東側内積・南西側内積(23.00m)	322,000	南西	有
7号地	179.40	54.26	17.5	9,495,500	南東側内積・南西側内積(27.74m)	388,360	北東	—
8号地	179.40	54.27	17.5	9,497,250	南東側内積・南西側内積(27.74m)	388,360	北東	—
9号地	179.43	54.27	17.5	9,497,250	南東側内積・南西側内積(27.74m)	388,360	北東	—
10号地	172.02	52.03	18.0	9,365,400	南西側内積(10.00m)	140,000	北東	—

## 周辺施設

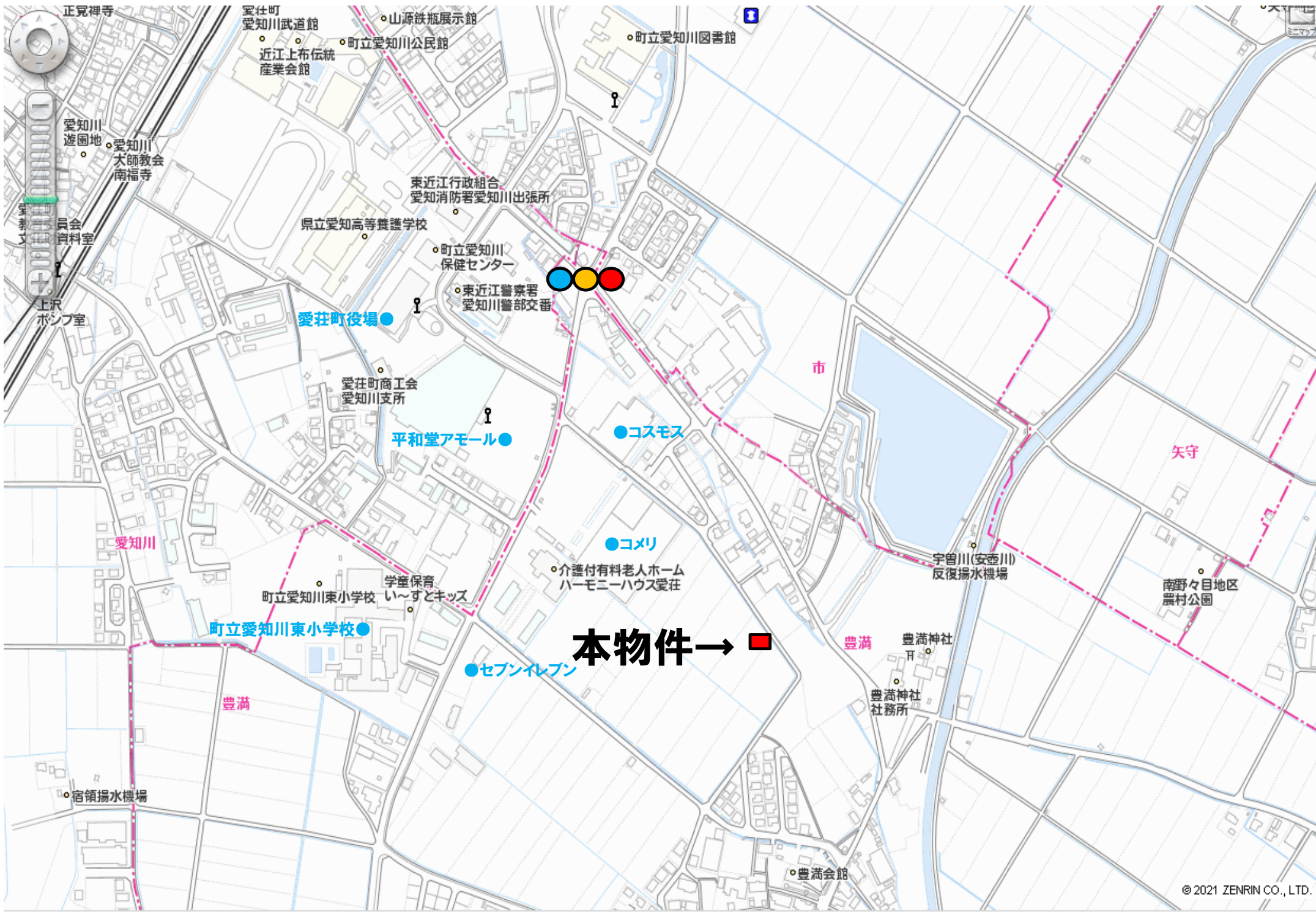
是非一度現地をご覧ください！また、ご案内も致しますのでお気軽なお問合せ下さい。



更新日: 2022年6月4日  
滋賀県愛知県愛荘町豊満491番5  
株式会社 スリーエー  
TEL0749-42-2610 FAX0749-42-2640  
滋賀県知事(4)第3037号  
公益社団法人滋賀県宅地建物取引業協会会員







本物件 → ■